

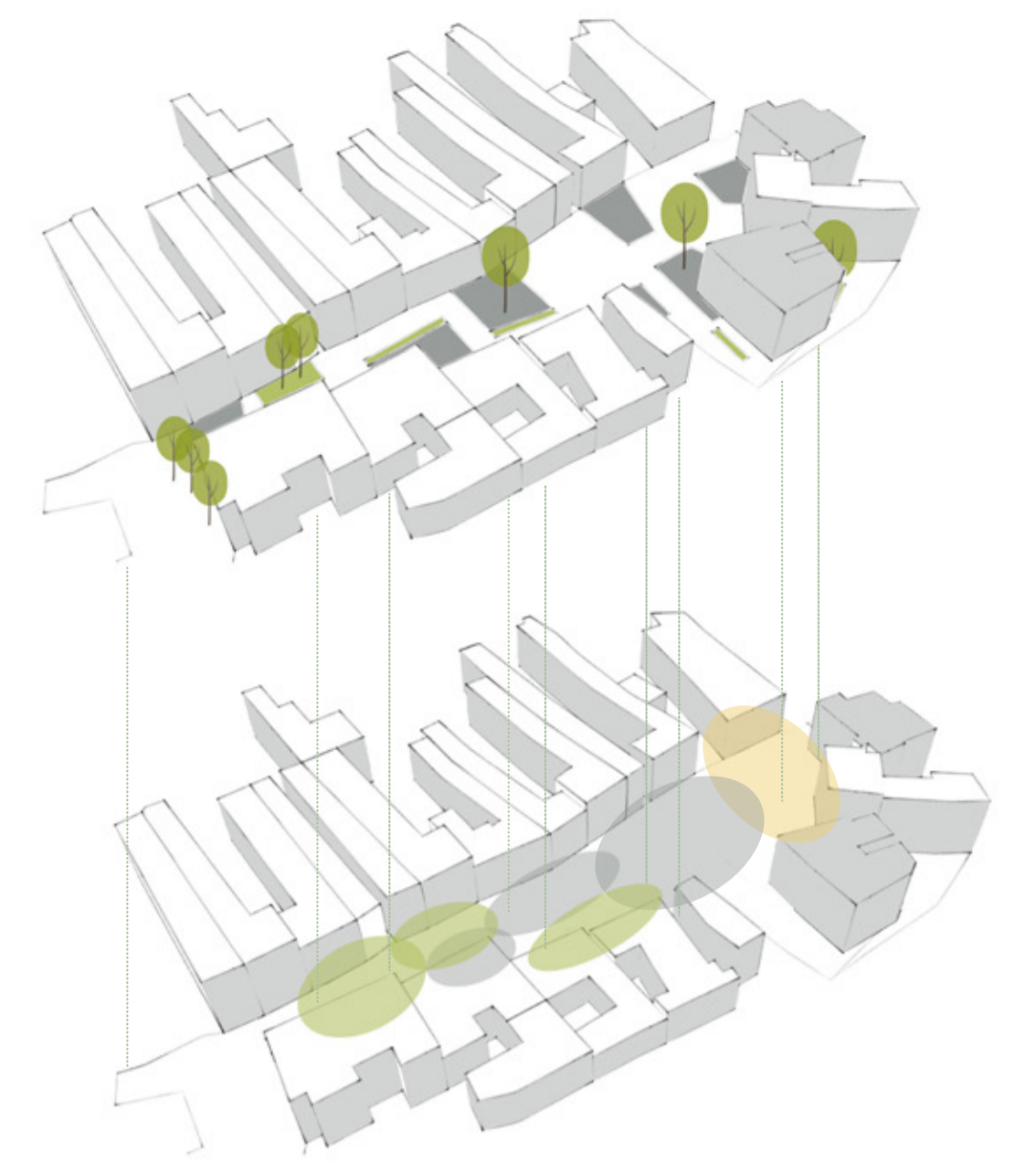
KULTUR & NATUR



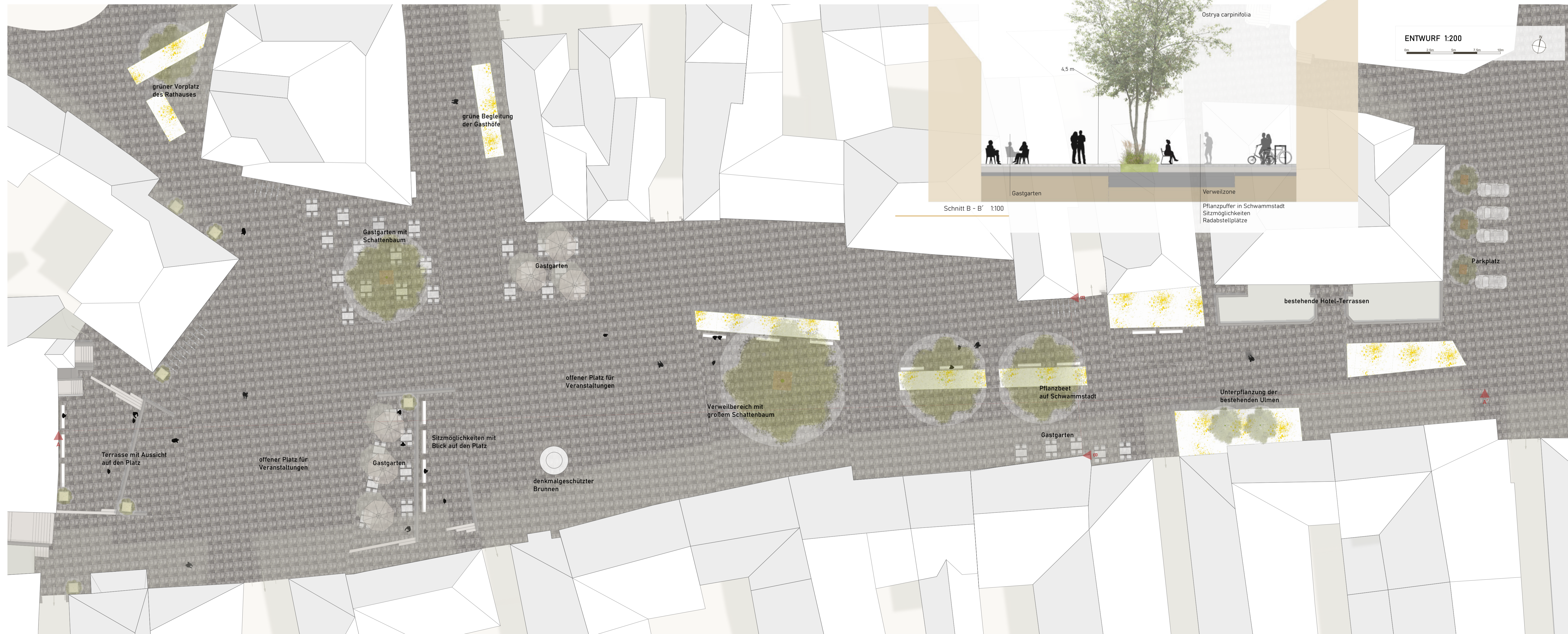
Schnitt A - A' 1:250

Übersicht 1:1000

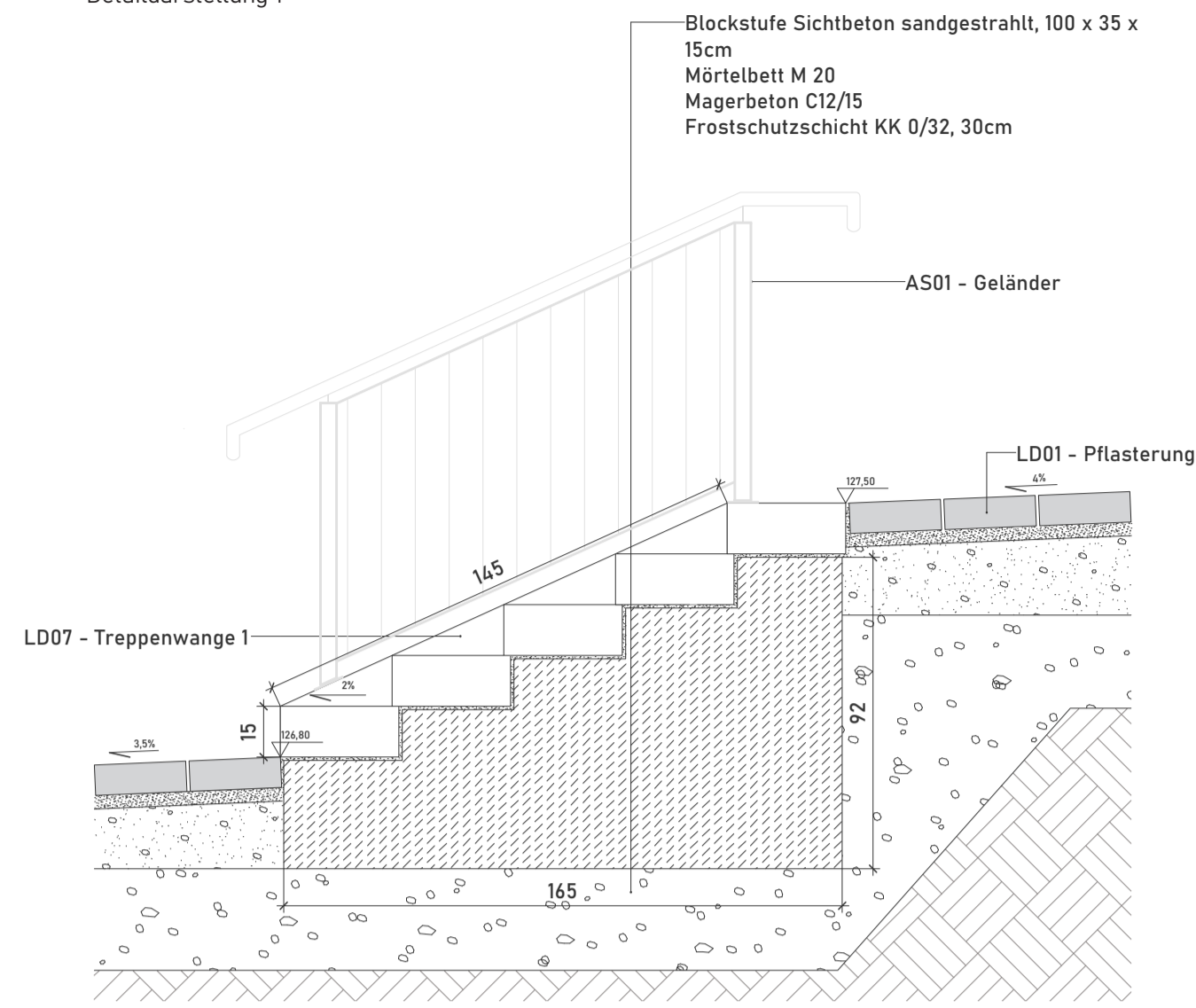
Idee und Konzept



Der Rathausplatz in Rust bildet einen historisch und kulturell geprägten Hotspot im Nahgebiet des Neusiedlersees. Durch den gezielten Einsatz des Verbandes von dem baulich Dauerhaften und dem Natürlichen entsteht eine Vereinigung, aber auch ein Kontrast von Kultur und Natur. Der im oberen Bereich angeordnete „Aussichtspunkt“ bietet einen Blick auf den Einfluß der Natur auf den Platz. Es entstehen belebte, als auch beruhigte Zonen, die die Platzatmosphäre prägen. Die Gestaltung bietet einen Mehrwert für die Zukunft im kulturellen und klimatischen Kontext.

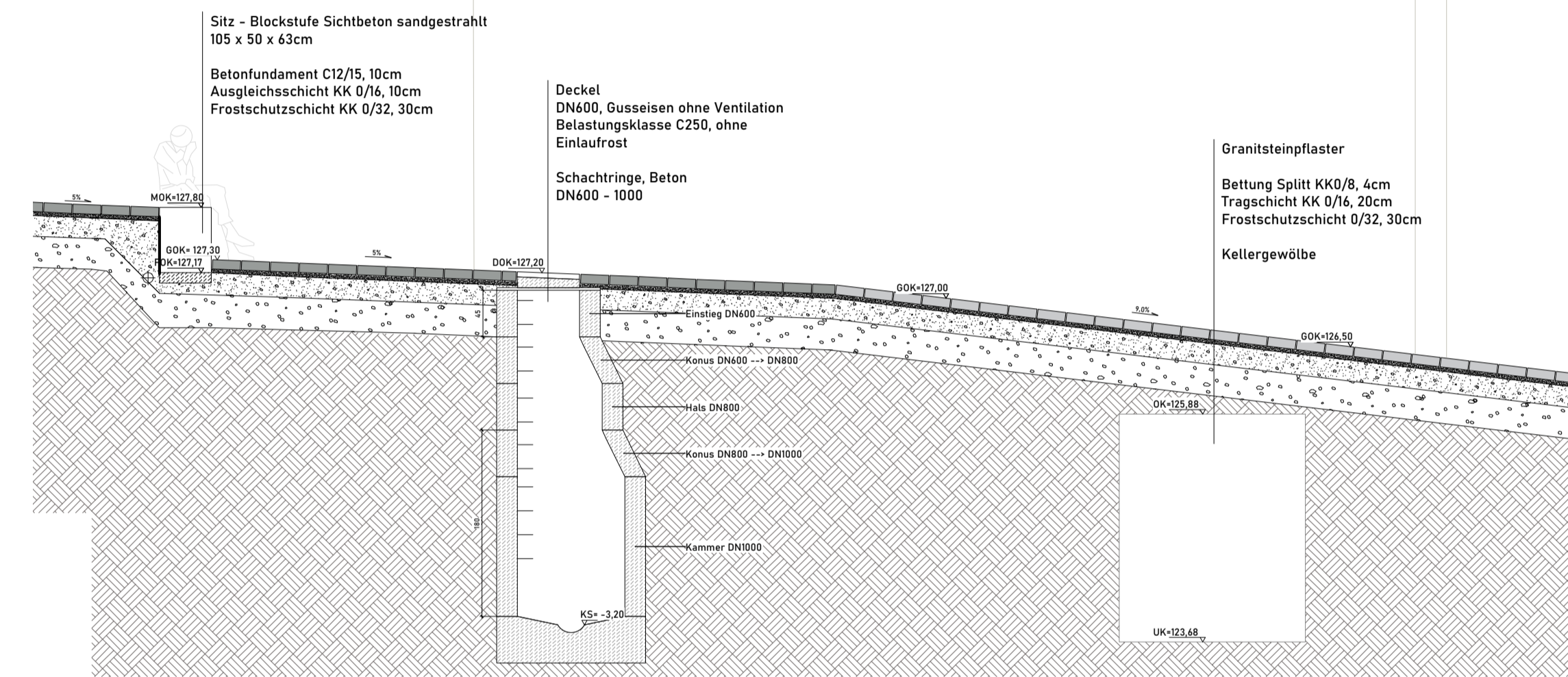
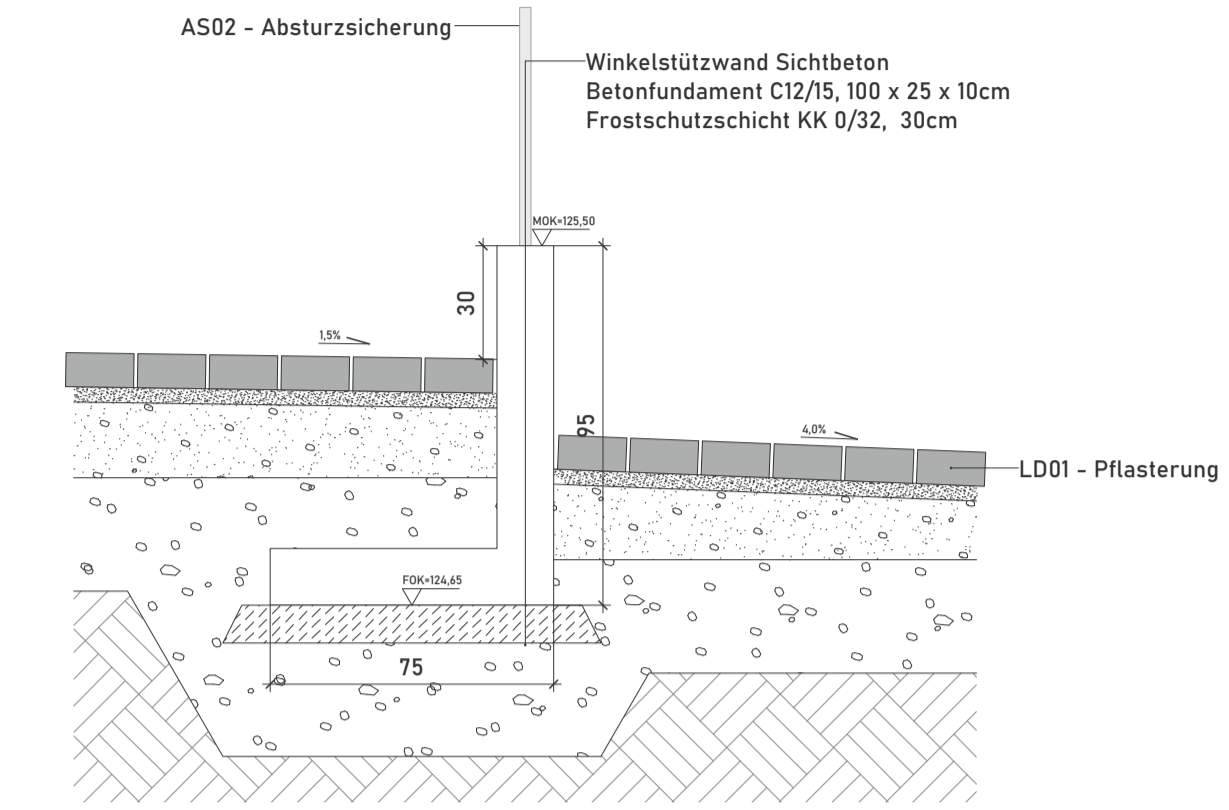
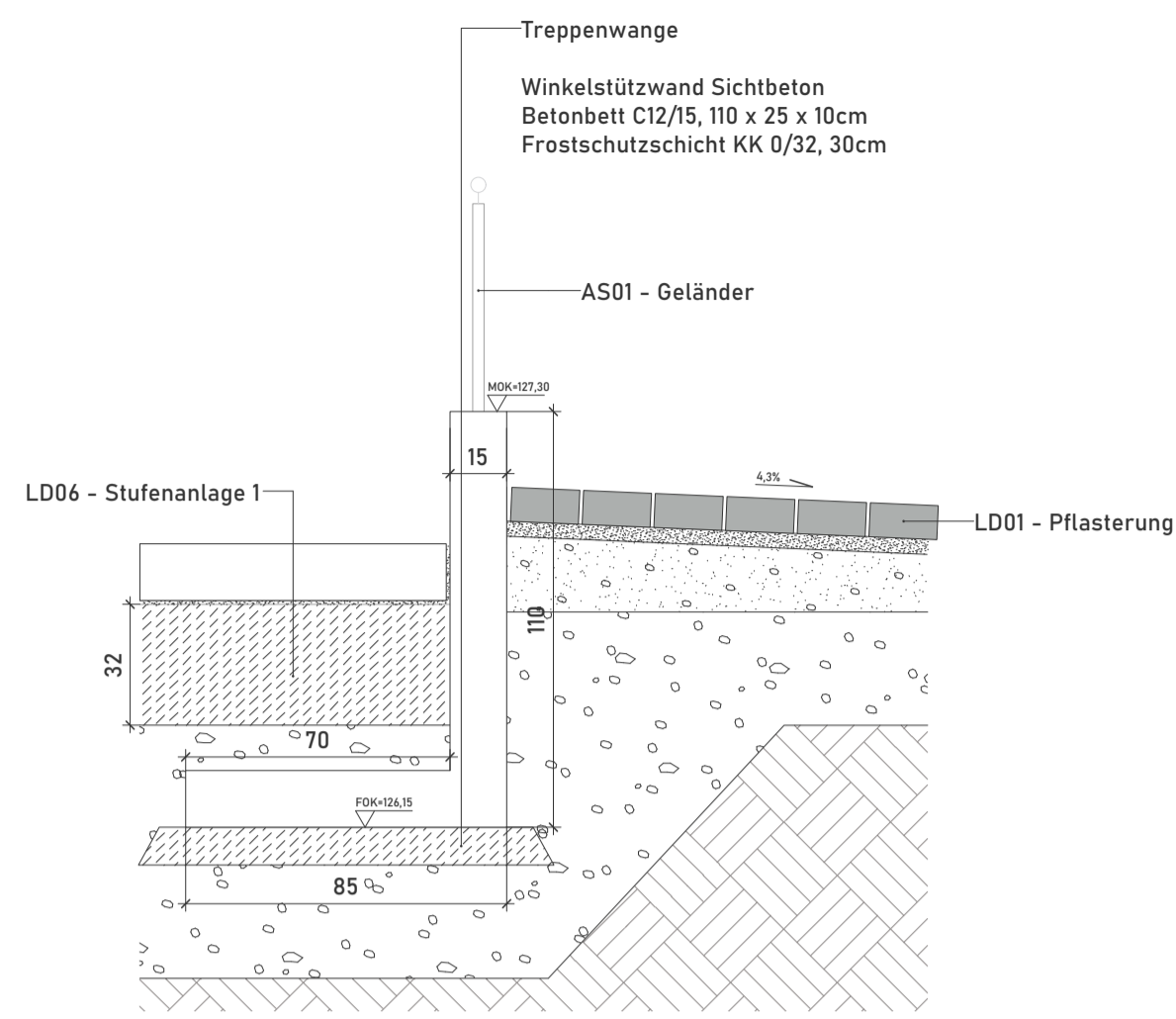


Detaildarstellung 1



Technische Details | Geländeüberwindung 1:20

Detaildarstellung 2



Technischer Schnitt C - C' 1:50

Der Ruster Rathausplatz ist von einer besonderen Gefällesituation geprägt - er überwindet insgesamt acht Höhenmeter. Diese Gegebenheit stellt spezielle Anforderungen an die Neugestaltung des Platzes. Mit Terrassierung und gezielten Geländeüberwindungen werden Möglichkeiten geschaffen, den Raum auf eine ganz neue Art und Weise zu erleben. Es entstehen Ausblicke und Aufenthaltsflächen, sowie Orte der Begegnung. Das nach Westen flacher verlaufende Gelände ermöglicht Verweilbereiche, die großzügig mit Grün umrahmt werden und Schattenplätze bieten. Das Gefälle bietet gute Voraussetzungen, starke Regengüsse in Schwammstadtkörper zu leiten und das Wasser pflanzenverfügbar zu machen.

Übersicht Höhengschichtlinien



TECHNISCHER PLAN 1:200

