

Enkeltaugliche Infrastruktur „Die Zukunft der Murtalbahn zwischen Biosphäre und Energiewenderegion“



Prognose, Planung und
Strategieberatung GmbH
Graz | Weimar | Bonn

16. Mai 2014

Dr. Markus Frewein

Mag. Hannes Brandl

RUST 2014 – Kooperation und Konkurrenz im Umweltverbund

Bild: Steiermärkische Landesbahnen



- Berner Oberland Bahn
 - 1934
- Wintertourismus mit Elektromobilität

Montreux-Berner Oberland-Bahn,
Édouard Elzingre, 1934
102 x 64 cm

Bildquelle: Thierry Favre
Eisenbahnplakate (Hirmer Verlag)

„...ländlichen Raum...“

„...ländlichen Raum...“

- **Stärkung des ländlichen Raumes**
- 2030 werden von den **500 Mio. Europäern**
100 Mio. am Land wohnen
- Geprägt von Wohn- und Lebensqualität
- Qualität → Erreichbarkeit, Versorgung ...

„innovativ, naturverbunden, energie“

„innovativ, naturverbunden, energie“

- Ausgangslage
Leaderregionen

Energiemodellregion

Holzwelt Murau



Biosphäre

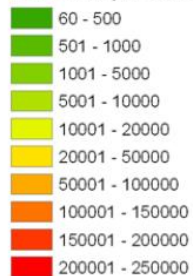
Regionalverband Lungau

Isodemografische Karte 2001

Isodemografische Karte 2001

Volkszählung 2001

Einwohner pro Gemeinde



Volkszählungsergebnisse | Einwohner pro Gemeinde
Darstellung der Gemeinden proportional nach Summe der Einwohner



www.GisAustria.at

Stand: 04/2007

Datenquelle: Statistik Austria

Bearbeitung: Mag. Johannes Leitner

verkehr^{plus}

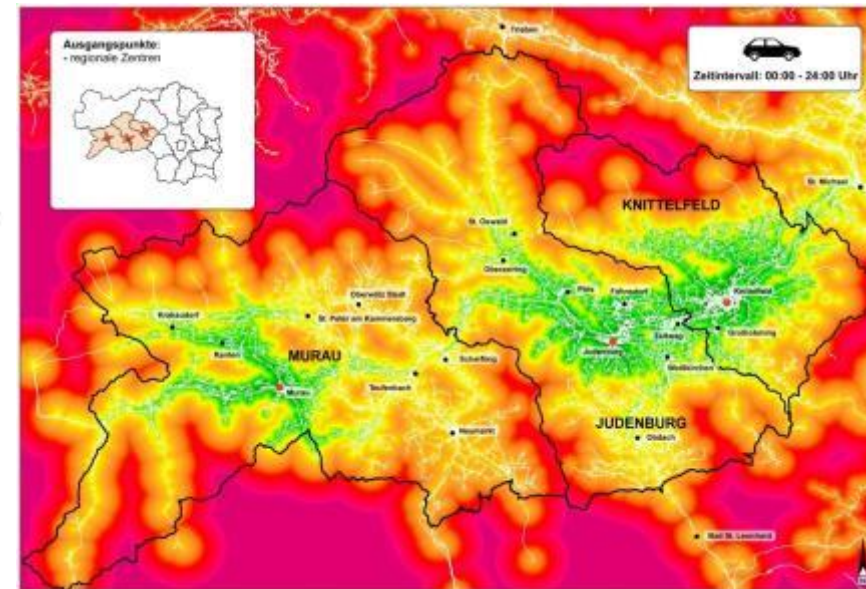
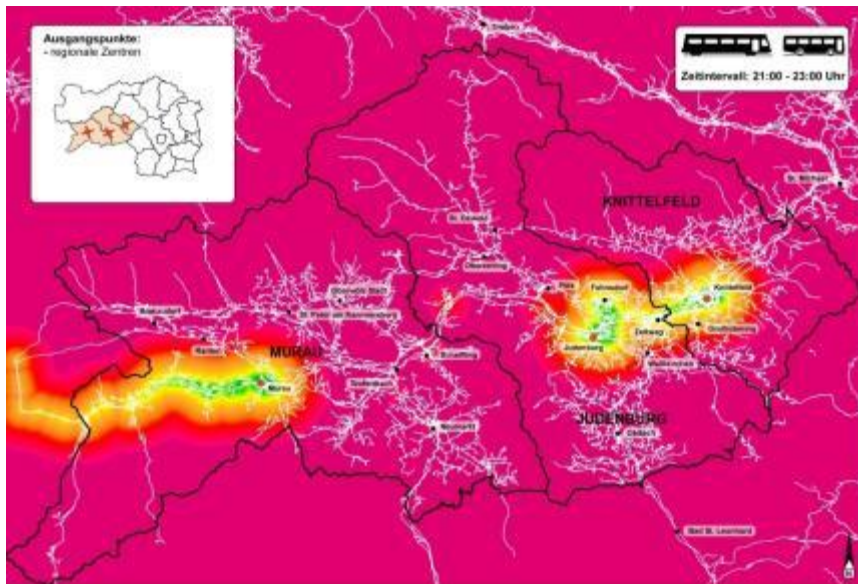
Prognose, Planung und
Strategieberatung GmbH



Rust 2014

„last mile – die grüne meile“

„last mile – die grüne meile“



öffentlicher verkehr

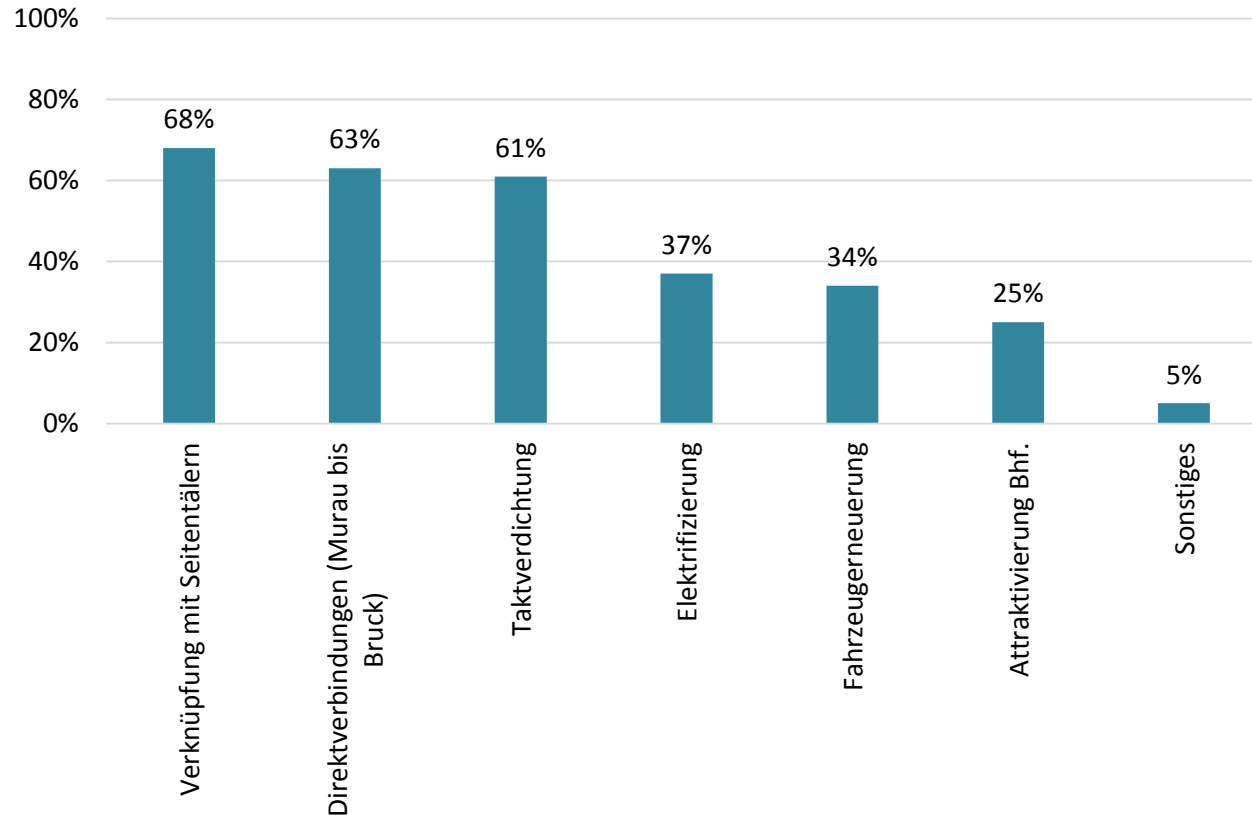
individualverkehr

Regionale Bedeutung der MTB



Steigerung der Attraktivität der MTB

Steigerung der Attraktivität der MTB

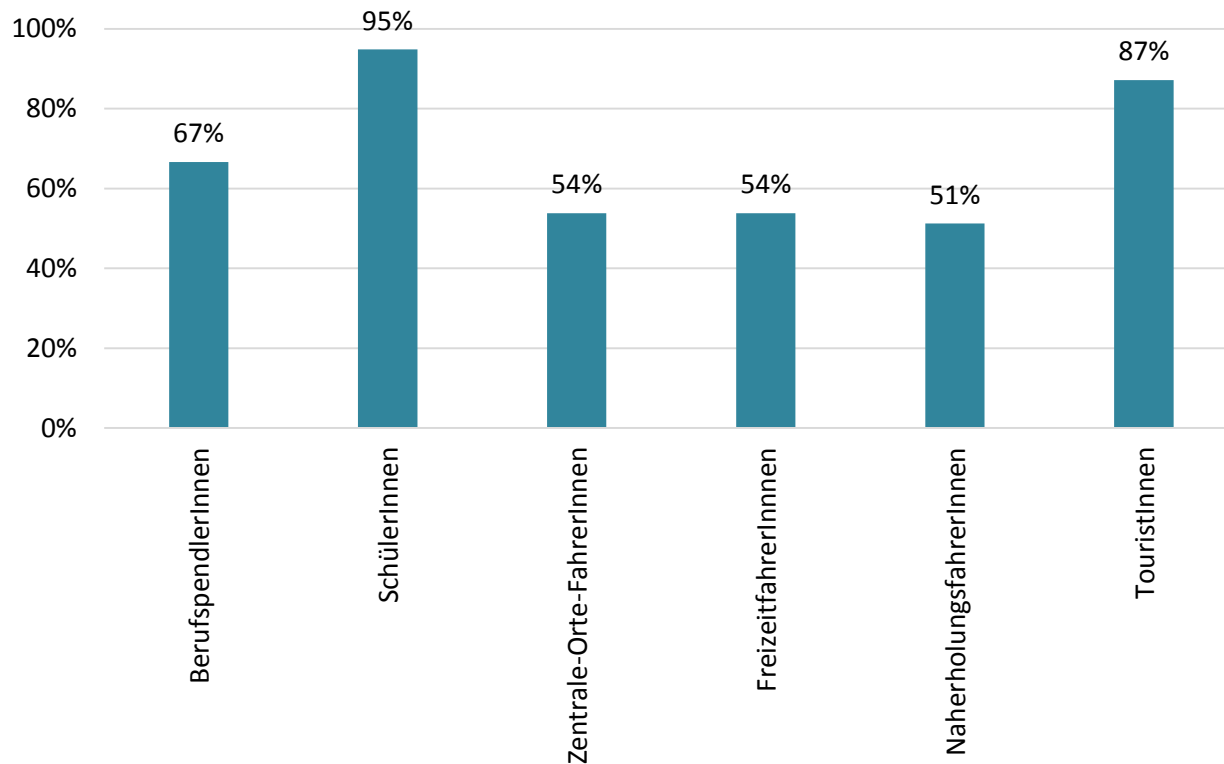


n=674

Befragung in der Murタルbahn

Befragung in der Murタルbahn

Wer sind die Fahrgäste der Zukunft in der Murタルbahn?



Panoramatriebwagen



Panoramatriebwagen

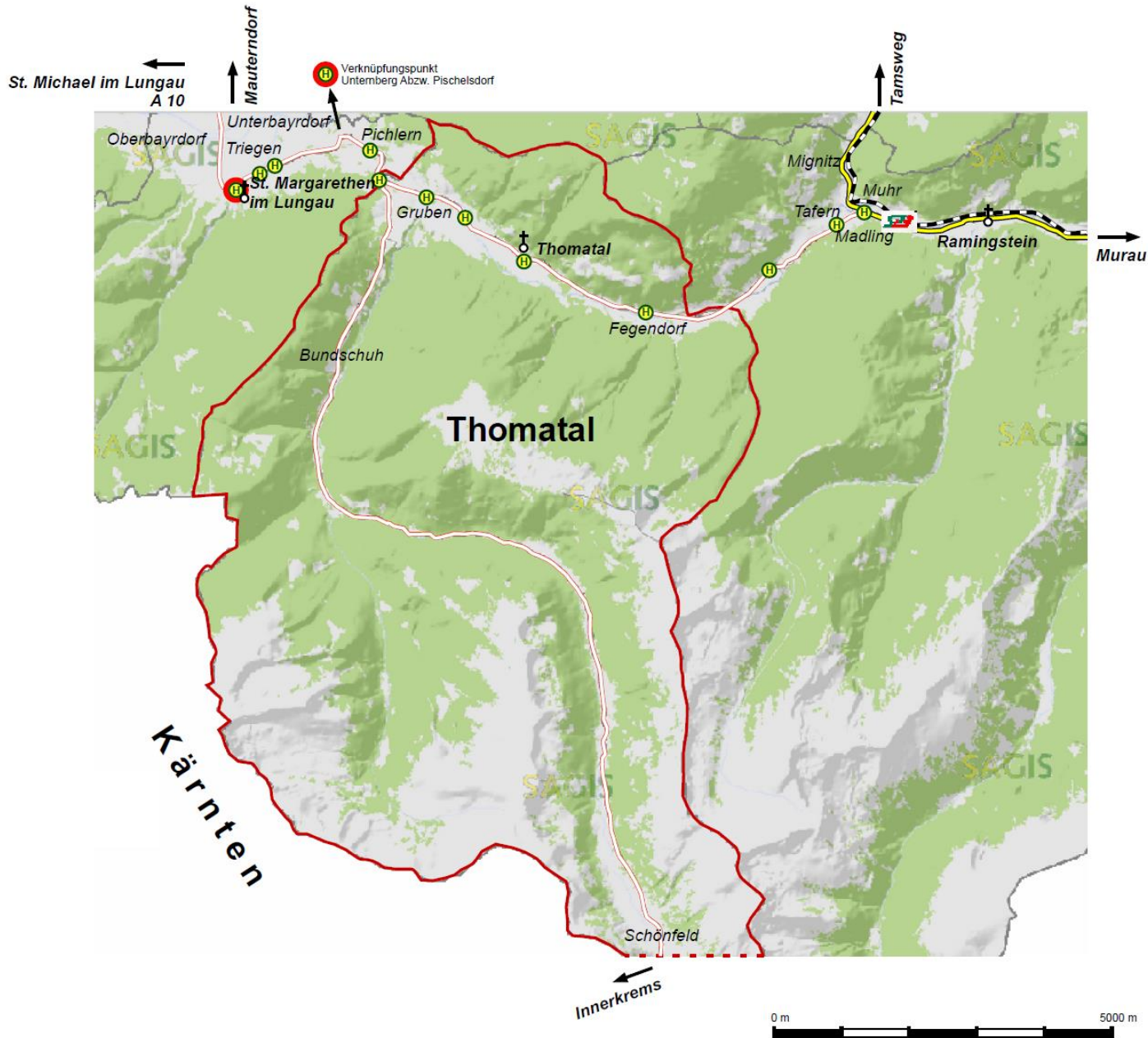


Masterplan Europäische Modellregion

Masterplan

- jedes Dorf stündlich öffentlich /alternativ erreichbar
- Murtalbahn Rückgrat der Mobilitätschancen in der Region
- Netz smarterer Mobilitätslösungen etablieren
- Vorhandene Potenziale nutzen (z.B. 2 Mio. Nächtigungen)
- Mobilitätspioniere
- **Europäische Modellregion für nachhaltige Mobilität im ländlichen Raum**

GEMEINDE THOMATAL



verkehr^{plus}

Prognose, Planung und
Strategieberatung GmbH

Gemeinde Thomatal - Mikro-ÖV



LEGENDE

- Landesstraße 225
- Landesstraße B 95
- Murtalbahn
- Haltestelle Murtalbahn
- Bushaltestelle
- Bushaltestelle -
Verknüpfungspunkt
- Gemeindegrenze Gemeinde
Thomatal
- Kirche und Ortszentrum



Grundlage: GISonline Land Salzburg
Stand: 09-27-2013, mz

Unterwegs mit Ökostrom



Unterwegs mit Ökostrom



verkehr^{plus}

Prognose, Planung und
Strategieberatung GmbH
Graz | Weimar | Bonn



HOLZWELTMURAU

Regionalverband Lungau



**Das Land
Steiermark**



Europäischer
Landwirtschaftsfonds
für die Entwicklung des
ländlichen Raumes.
Hier investiert Europa in
die ländlichen Gebiete.



**MINISTERIUM
FÜR EIN
LEBENSWEERTES
ÖSTERREICH**

Land Salzburg

Für unser Land!